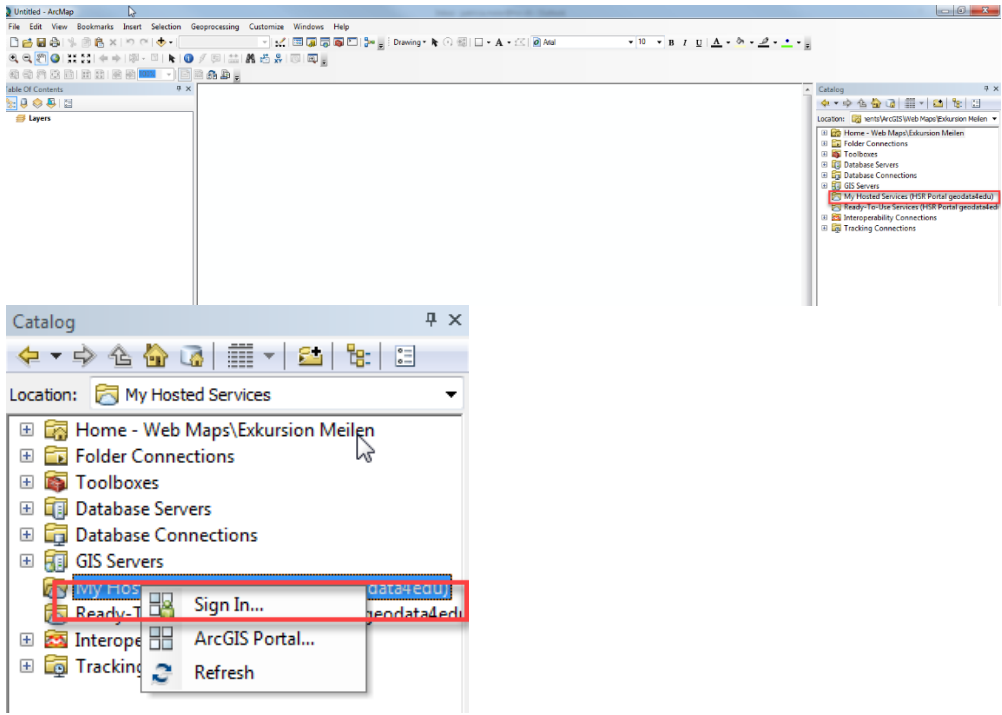
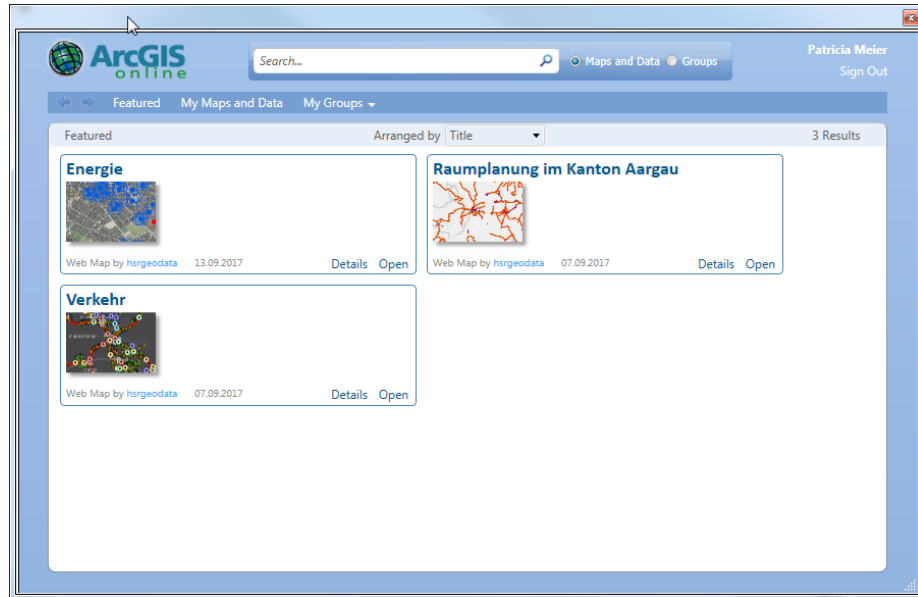
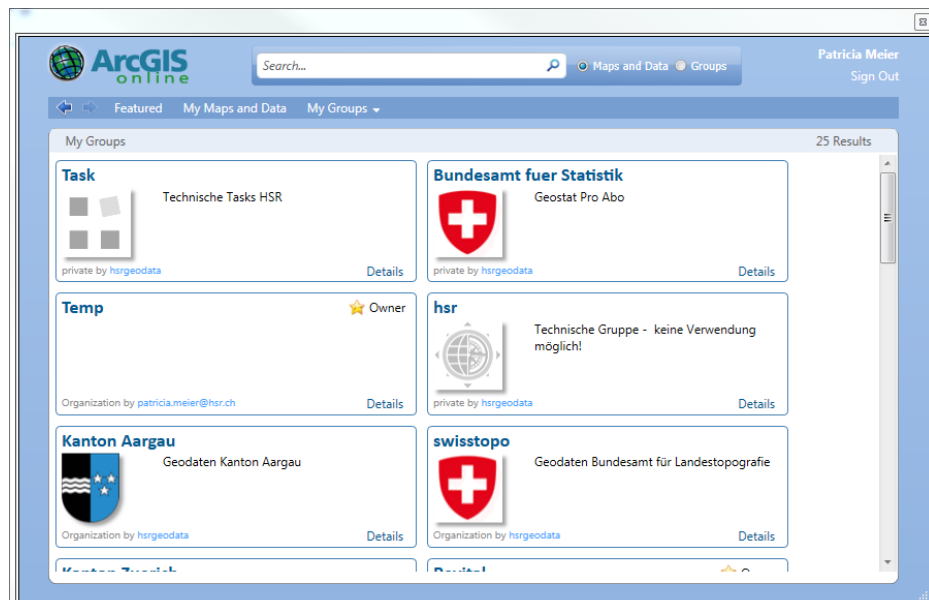


## FAQ's HSR-Portal for geodata4edu

<b>Frage</b>	<b>Wie binde ich eine WebMap in ArcMap ein?</b>
<b>Beschreibung</b>	Eine im HSR-Portal for geodata4edu erstellte Karte soll in ArcMap dargestellt werden.
<b>Lösung</b>	<p>Leeres ArcMap Projekt und ArcCatalog öffnen. Unter My Hosted Services (HSR Portal geodata4edu) rechte Maustaste klicken und unter "Sign In ..." anmelden.</p>  <p>Unter My Hosted Services (HSR Portal geodata4edu) rechte Maustaste klicken und „ArcGIS Portal ...“, öffnen.</p>



Anschließend „My Groups“ anklicken und es werden alle Gruppen dargestellt, in welchen der Benutzer die Zugriffsberechtigung durch den Kartenbesitzer erhalten hat.



Zum Beispiel Temp Gruppe wählen und mit Open öffnen.



**HSR**

HOCHSCHULE FÜR TECHNIK  
RAPPERSWIL

FHO Fachhochschule Ostschweiz



The screenshot shows the ArcGIS Online user interface. At the top, the ArcGIS Online logo and search bar are visible. The user is logged in as Patricia Meier. The main content area displays the 'Temp' group page. Under the 'Properties' tab, there is a 'Description' section with a 'Summary' and 'Tags' including 'Temp'. Below this, two map items are listed: 'Erholungskarte' (a Web Map) and 'TLM Fließgewässer' (a Feature Service). The 'Erholungskarte' item has an 'Open' button highlighted with a red box. At the bottom of the group page, there are options for 'Sharing...', 'Invite users to group...', 'Change Image...', 'Members...', 'Delete group', and 'View Only'.

The screenshot shows the ArcMap desktop application. The main map area displays a topographic map of a region with green and red overlays. The Table of Contents on the left lists the following layers: 'Erholungskarte', 'swissTopoTLM\_STRASSE', 'TLM\_STRASSE', 'Other', 'Wanderweg', 'Bergwanderweg', 'Alpenwanderweg', 'Andere', 'swissTopoTLM\_Schwarz/Weiss/Wanderland', 'wanderland\_Weg', 'swissTopoTLM\_GEBÄUDE\_FOOTPRINT', 'TLM\_GEBÄUDE\_FOOTPRINT', 'Gebäude', 'Historische Gebäude', 'Kapelle', 'Sakrale Türme', 'Sakrale Gebäude', 'Befestigung', 'An', 'Basemap', and 'Topographic Map Switzerland'. The Attributes panel on the right is empty.